

«СОГЛАСОВАНО»

Директор департамента образования  
и молодежной политики  
администрации города Лангепаса

А.В.Милкин

« \_\_\_\_\_ » 2019 г.



«УТВЕРЖДАЮ»

Заведующий ЛГ МАДОУ «ДСКВ №7

«Филиппок»

В.В.Шулепова

2019 г.



«СОГЛАСОВАНО»

Начальник ОГИБДД ОМВД России  
по городу Лангепасу

Майор полиции

Н.Н.Ероховец

« \_\_\_\_\_ » 2019 г.



## ПАСПОРТ

дорожной безопасности образовательного учреждения, расположенного  
на территории города Лангепаса

«Лангепасское городское муниципальное автономное дошкольное  
образовательное учреждение «Детский сад комбинированного вида №7

«Филиппок»

ЛГ МАДОУ «ДСКВ №7 «Филиппок»

2019 год

## Общие сведения

«Лангепасское городское муниципальное автономное дошкольное образовательное учреждение «Детский сад комбинированного вида №7 «Филиппок»»

Тип ОУ: дошкольное образовательное учреждение

Юридический адрес ОУ: 628672, Российская Федерация, Ханты-Мансийский автономный округ – Югра, город Лангепас, улица Парковая, дом 21, корпус 2

Фактический адрес: 628672, Российская Федерация, Ханты-Мансийский автономный округ – Югра, город Лангепас, улица Парковая, дом 21, корпус 2

Руководители образовательного учреждения:

Заведующий ДОУ Шулепова Валерия Владимировна 8 (34669) 21001  
(фамилия, имя, отчество) (телефон)

Заместитель заведующего Трыдид Наталья Владжиславовна 8 (34669) 21753  
(фамилия, имя, отчество) (телефон)

Старший воспитатель Захарова Наталья Викторовна 8 (34669) 21753  
(фамилия, имя, отчество) (телефон)

Ответственные работники  
муниципального органа

образования эксперт Адисанова Анастасия Анфировна 8 (34669) 22821  
(фамилия, имя, отчество) (телефон)

Ответственные от Госавтоинспекции инспектор по пропаганде ПДД -  
Мошкина Наталья Александровна 8(34669) 91581  
(фамилия, имя, отчество) (телефон)

Ответственные работники ОУ

за мероприятия по профилактике детского травматизма

заместитель заведующего Трыдид Наталья Владиславовна 8 (34669) 21753  
(фамилия, имя, отчество) (телефон)

Руководитель или ответственный  
работник дорожно-эксплуатационной  
организации, осуществляющей  
содержание улично-дорожной  
сети (УДС)\*

\_\_\_\_\_ (фамилия, имя, отчество)

\_\_\_\_\_ (телефон)

\* дорожно-эксплуатационные организации, осуществляющие УДС и ТСОДД, несут ответственность за состоянием дорог, дорожных сооружений в соответствии с законодательством Российской Федерации (Федеральный Закон «О безопасности дорожного движения» от 10 декабря 1995 г. №196-ФЗ, Кодекс Российской Федерации об административных правонарушениях, Гражданский кодекс Российской Федерации)

Руководитель или ответственный  
работник дорожно-эксплуатационной  
организации, осуществляющей  
содержание средств  
организации дорожного  
движения (ТСОДД)\* \_\_\_\_\_

(фамилия, имя, отчество)

(телефон)

Количество воспитанников по состоянию на 14.01.2019 года 205 детей

Наличие уголка по БДД имеется, находится в коридоре второго этажа  
(если имеется, указать место расположения)

Наличие класса БДД нет

(если имеется, указать место расположения)

Наличие автогородка (площадки) по БДД нет

Время занятий в образовательном учреждении:

**понедельник – пятница с 07.00 до 19.00**

Телефоны оперативных служб:

01 – пожарная охрана

02 – полиция

03 – скорая помощь

112 – единая служба спасения

\* дорожно-эксплуатационные организации, осуществляющие УДС и ТСОДД, несут ответственность за состоянием дорог, дорожных сооружений в соответствии с законодательством Российской Федерации (Федеральный Закон «О безопасности дорожного движения» от 10 декабря 1995 г. №196-ФЗ, Кодекс Российской Федерации об административных правонарушениях, Гражданский кодекс Российской Федерации)

## Содержание

### I. План-схемы расположения образовательного учреждения

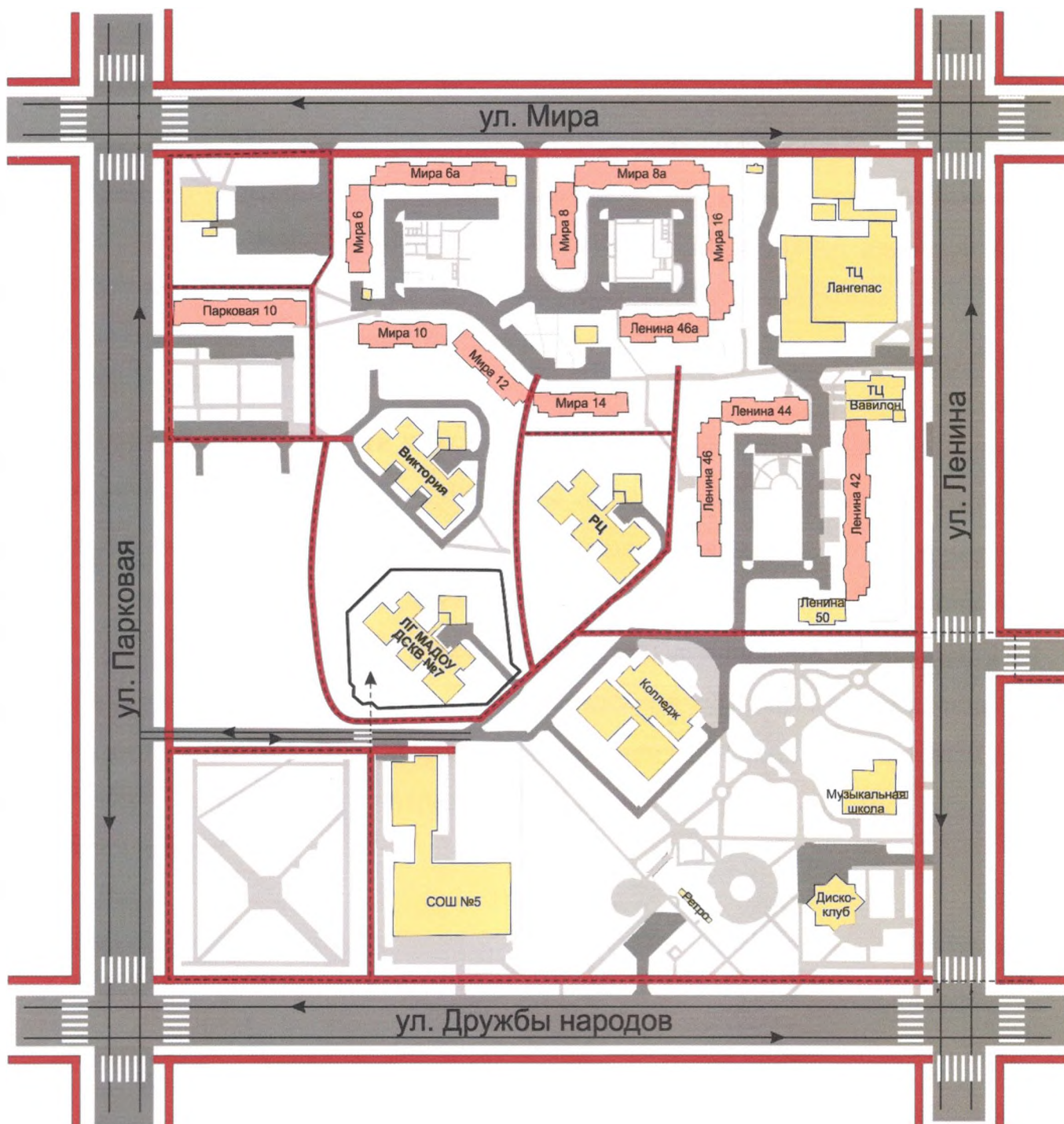
1. Район расположения образовательного учреждения, пути движения транспортных средств и детей.
2. Схема организации дорожного движения в непосредственной близости от образовательного учреждения с размещением соответствующих технических средств организации дорожного движения, маршрутов движения детей и расположения парковочных мест.
3. Безопасное расположение остановки автобуса у образовательного учреждения.
4. Пути движения транспортных средств по территории образовательного учреждения к местам разгрузки / погрузки и рекомендуемые безопасные пути передвижения детей (обучающихся, воспитанников).






### II. Маршруты движения автобуса до образовательного учреждения.

III. Маршруты движения организационных групп детей от образовательного учреждения к музею, Дворцу спорта и т.д.

# I. План-схемы образовательного учреждения

## 1. Район расположения образовательного учреждения, пути движения транспортных средств и детей.

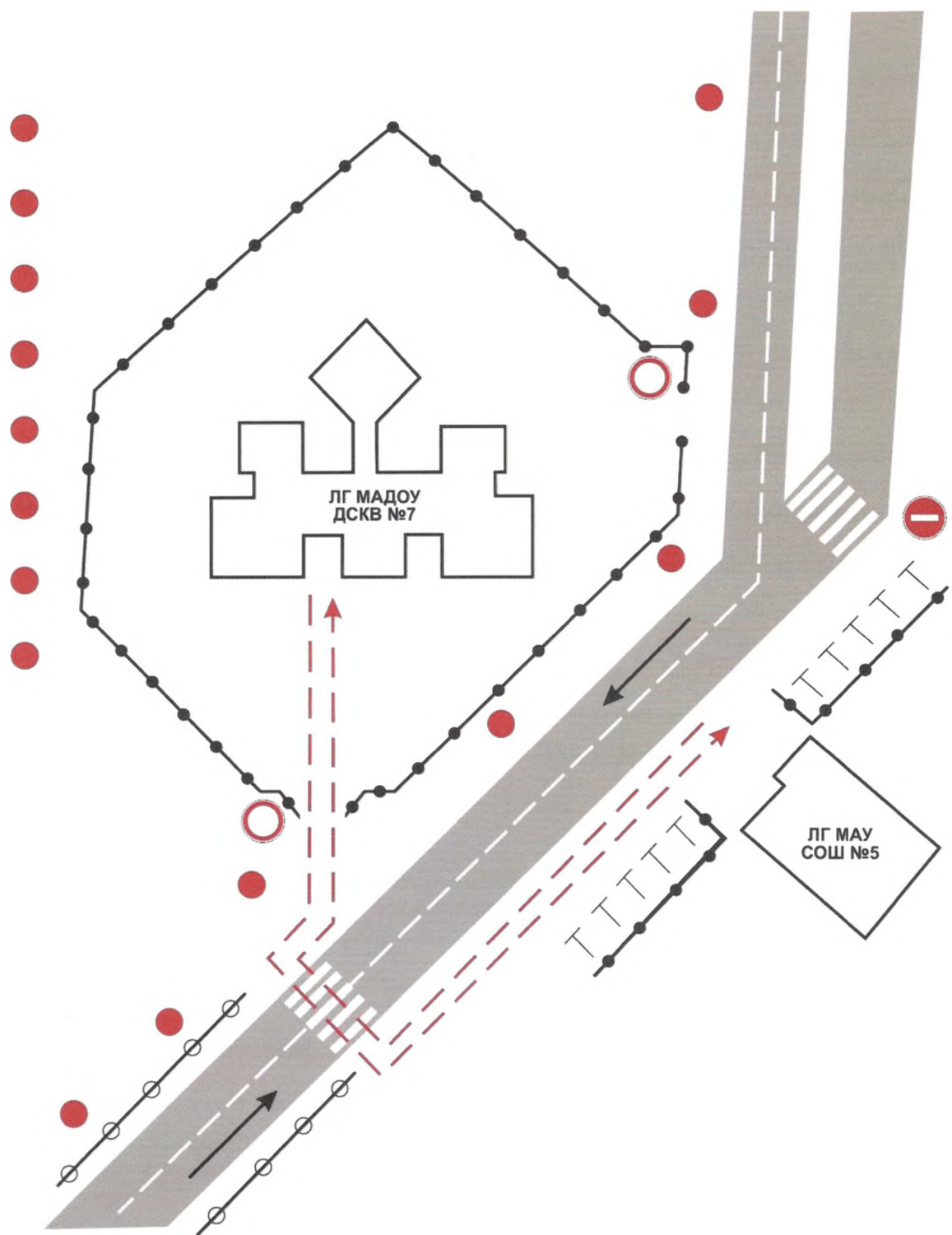


-  - тротуар
-  - жилая застройка
-  - проезжая часть
-  - движение транспортных средств
-  - движение детей в (из.) образовательное учреждение

## **Пояснение к схеме «Район расположения образовательного учреждения, пути движения транспортных средств и детей»**

ЛГ МАДОУ «ДСКВ №7 «Филиппок» находится в седьмом микрорайоне города и расположен рядом с лесопарковой зоной города. В шаговой доступности от учреждения расположены «Средняя общеобразовательная школа №5», «Музыкальная школа» и «Художественная школа», реабилитационный центр для детей и подростков «Анастасия», комплексный центр социального обслуживания «Виктория», дворовой клуб «Ретро», молодежный «Диско клуб» профессиональный колледж. Архитектурное окружение детского сада представлено разнообразными композициями и ансамблями: монумент «Капля нефти», памятник «Колокол», сквер памяти жертвам Великой отечественной войны, площадь «Ретро». Также на схеме обозначены жилые дома, в которых проживает большая часть воспитанников учреждения, автомобильные дороги и тротуары, пути движения транспортных средств. В / из образовательного учреждения воспитанники передвигаются только сопровождении родителей (законных представителей), что определено Уставом учреждения и договором между родителями и учреждением. Проезжие части дорог, которые воспитанники пересекали бы не по пешеходному переходу, отсутствуют.

**2.Схема организации дорожного движения в непосредственной близости от образовательного учреждения с размещением соответствующих технических средств организации дорожного движения, маршрутов движения детей и расположения парковочных мест.**



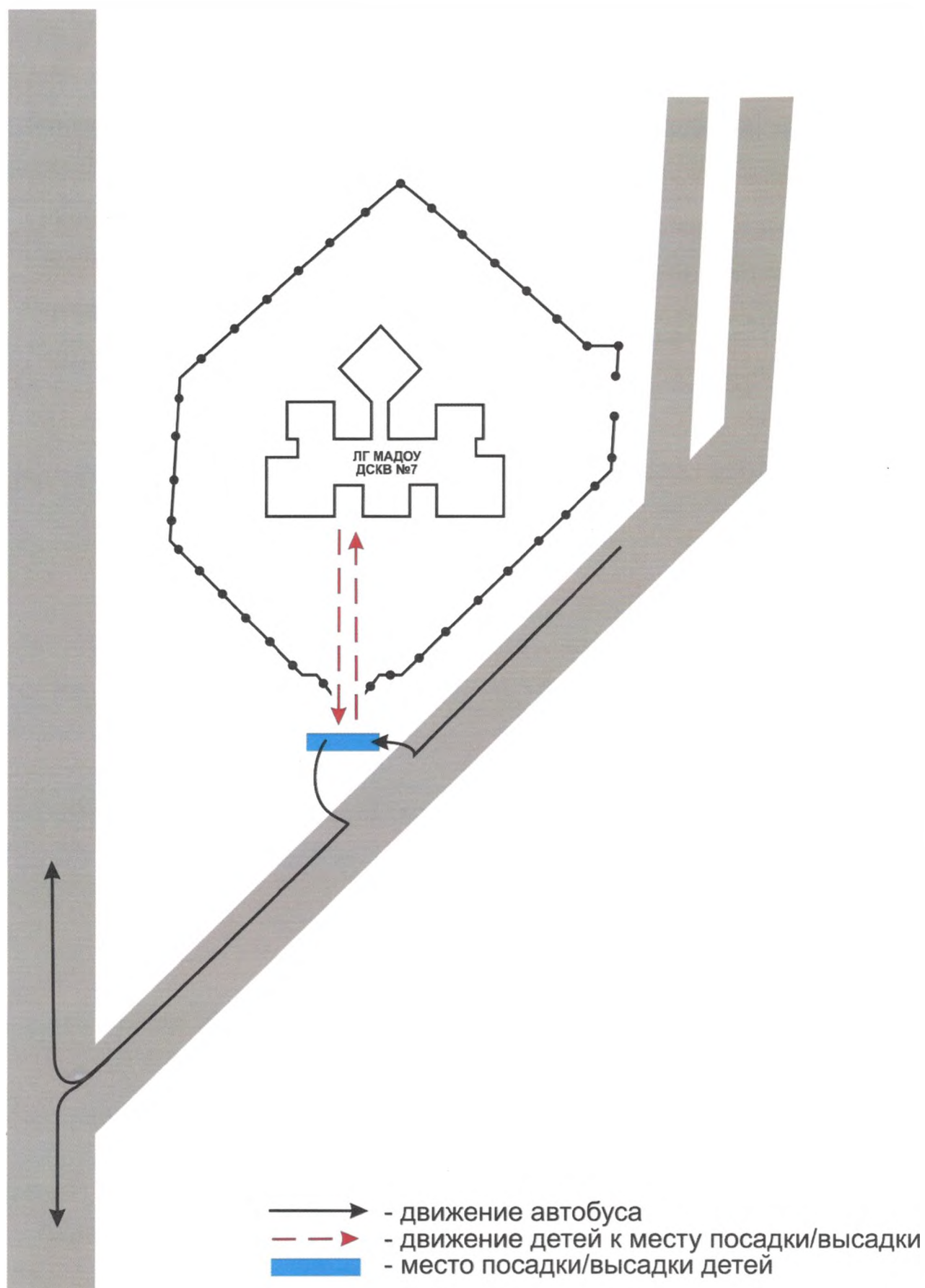
- - пешеходное ограждение
- - ограждение образовательного учреждения
- - искусственное освещение
- - направление движения транспортного потока
- - - - -> - направление движения детей от остановок частных транспортных средств

Пояснение к схеме «Организация дорожного движения в непосредственной близости от образовательного учреждения с размещением соответствующих технических средств организации дорожного движения, маршрутов движения детей и расположения парковочных мест».

На схеме организации дорожного движения обозначена автомобильная дорога в непосредственной близости от ЛГ МАДОУ «ДСКВ №7 «Филиппок», а также пешеходные переходы на подходах к образовательному учреждению, дислокация существующих дорожных знаков и дорожной разметки, направление движения транспортных средств по проезжей части, направление безопасного маршрута движения воспитанников, остановки частных транспортных средств и безопасные маршруты движения детей воспитанников вместе с родителями от пункта парковок и обратно.



### 3. Безопасное расположение остановки автобуса у образовательного учреждения

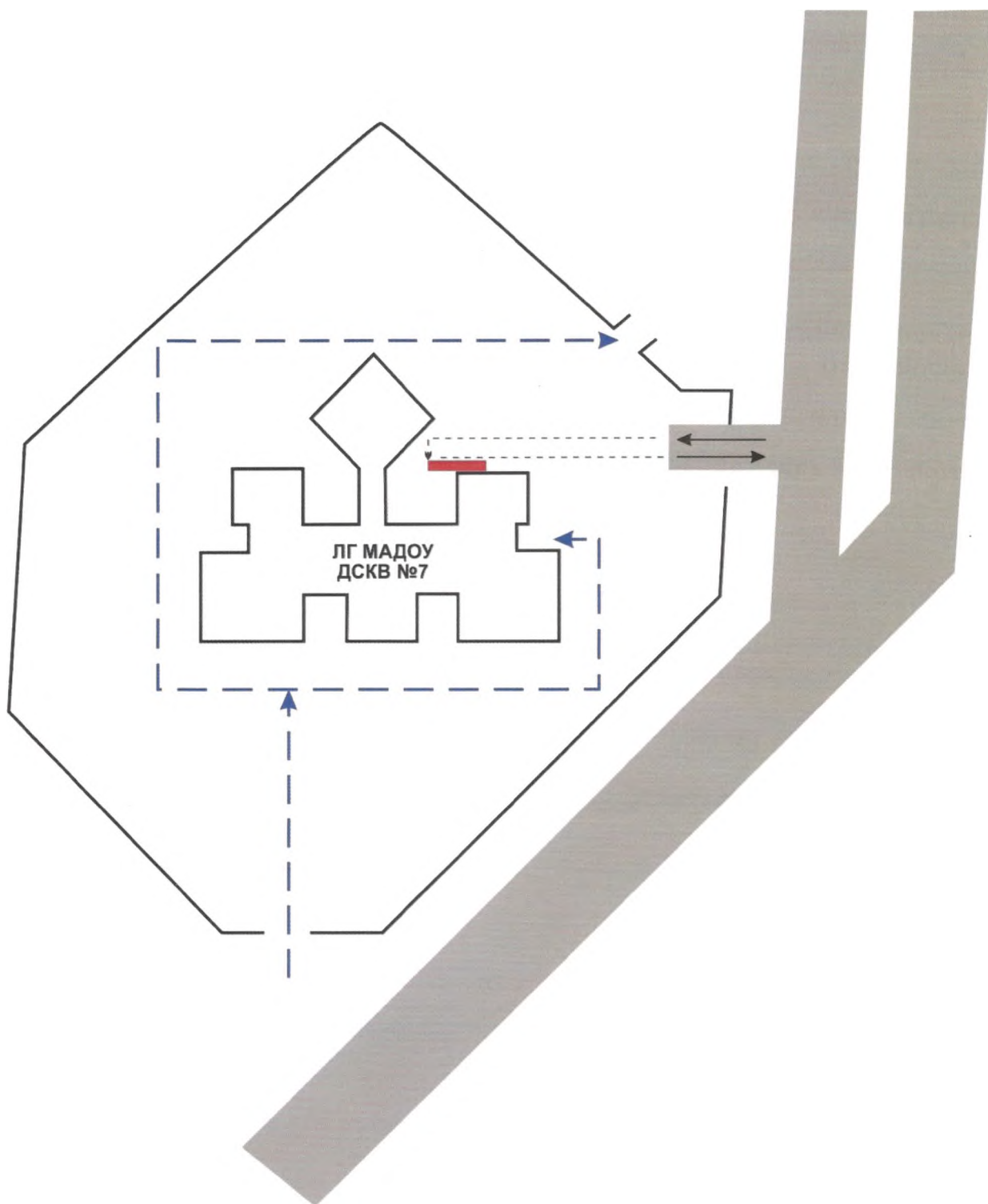


## **Пояснение к схеме «Безопасное расположение остановки автобуса у образовательного учреждения»**

На схеме указано расположение, где могут останавливаться автобусы для посадки / высадки воспитанников. Также на схеме представлен безопасный маршрут движения воспитанников к месту посадки / высадки.

Эта схема используется педагогическим составом учреждения при организации перевозок воспитанников с образовательного учреждения к местам проведения мероприятий вне территории образовательного учреждения. Организованную группу воспитанников сопровождают не менее 2 сотрудников.

4. Пути движения транспортных средств по территории образовательного учреждения к местам разгрузки/погрузки и рекомендуемые безопасные пути передвижения детей (обучающихся, воспитанников).



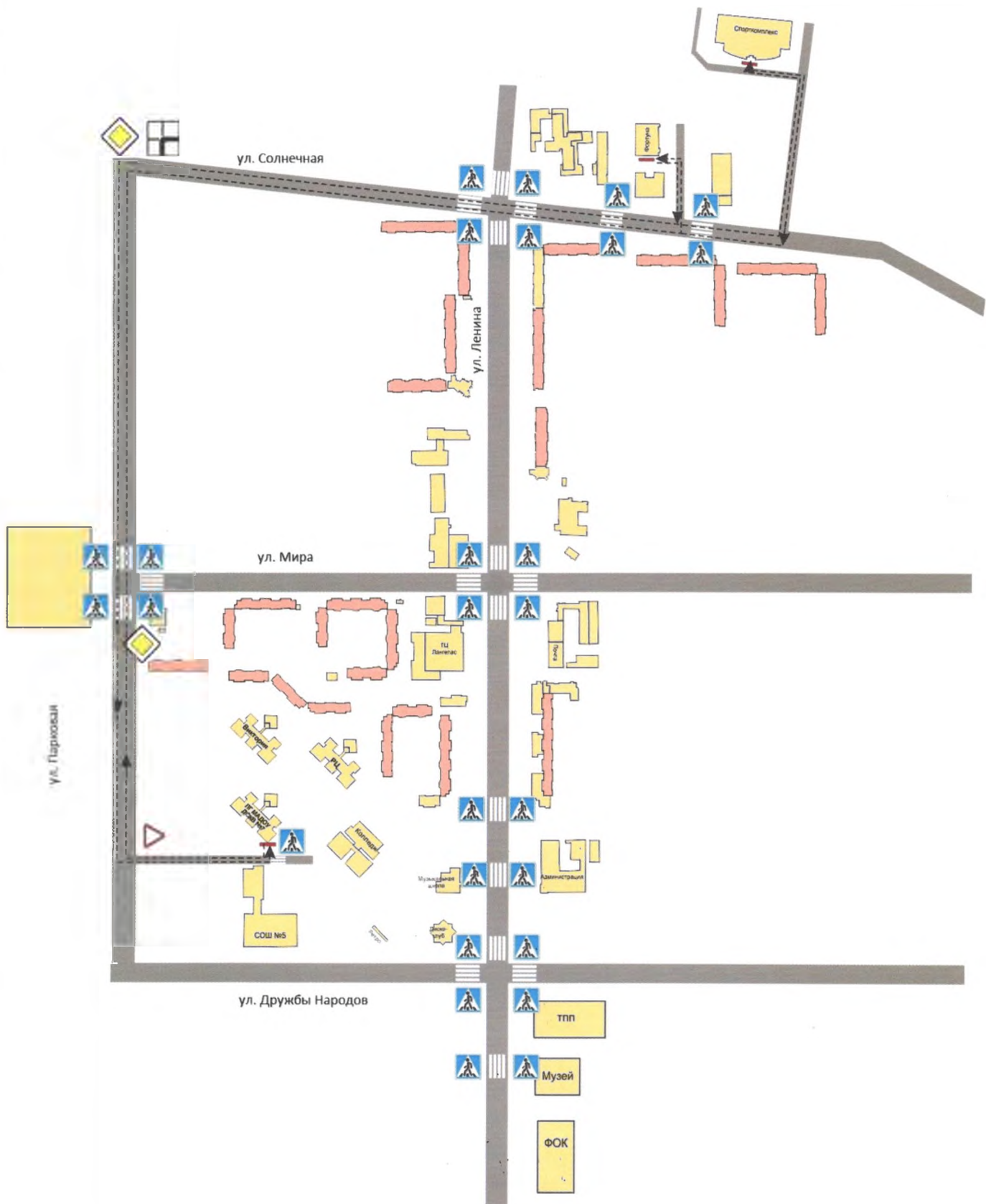
- > - выезд/въезд грузовых транспортных средств
- - - -> - движение грузовых транспортных средств по территории образовательного учреждения
- - -> - движение детей на территории образовательного учреждения
- - место разгрузки/погрузки

**Пояснение к схеме «Пути движения транспортных средств по территории образовательного учреждения к местам разгрузки / погрузки и рекомендуемые безопасные пути передвижения детей (обучающихся, воспитанников)»**

На схеме указана примерная траектория движения транспортных средств на территории учреждения, в том числе места погрузки/ разгрузки, а также безопасный маршрут движения воспитанников во время погрузочно-разгрузочных работ.

В целях обеспечения безопасного движения детей (обучающихся, воспитанников) по территории образовательного учреждения исключено пересечение путей движения воспитанников и путей движения транспортных средств.

## 2. Маршруты движения автобуса до образовательного учреждения

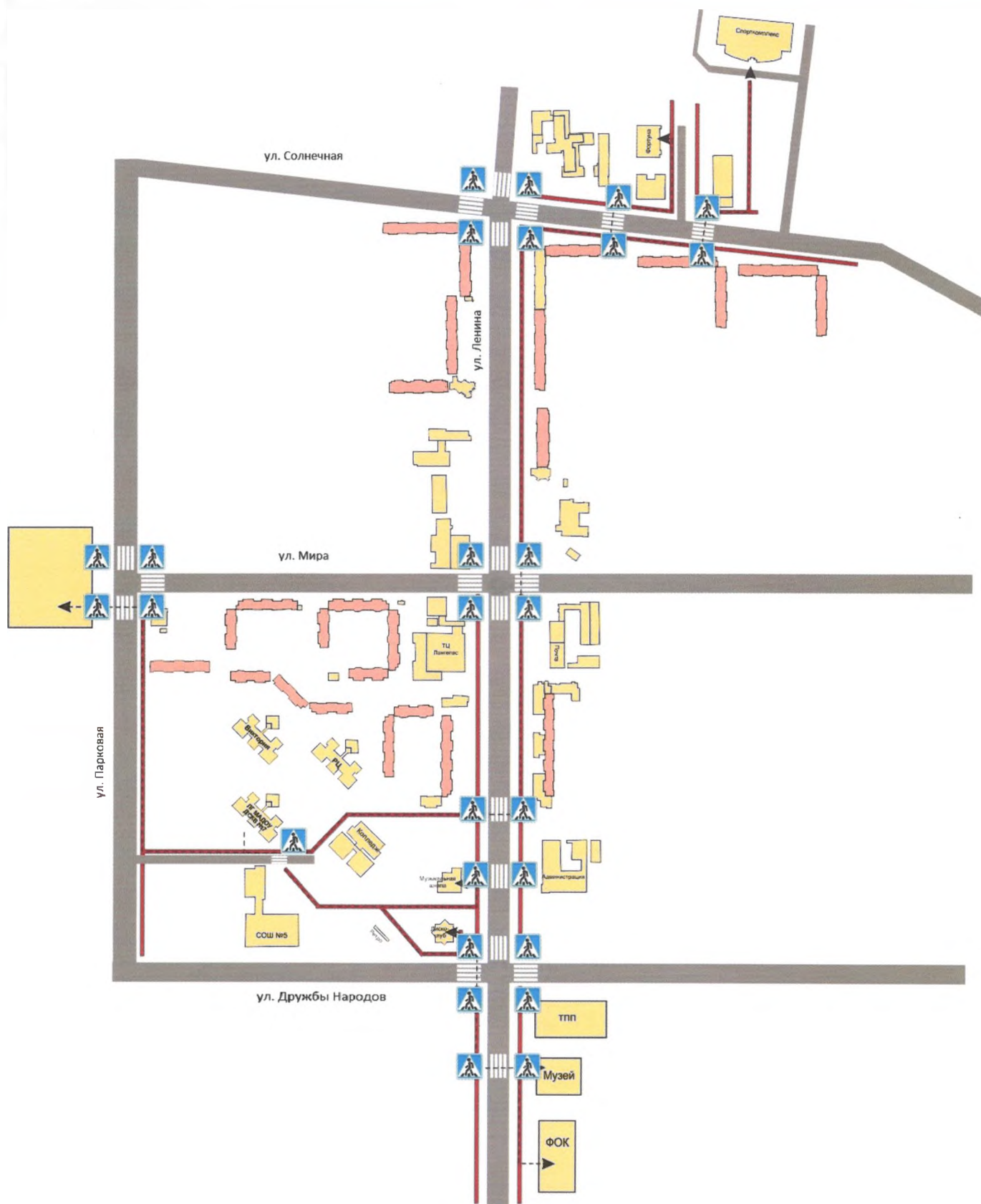


## **Пояснение к схеме «Маршруты движения автобуса до образовательного учреждения»**

На схеме указаны безопасные маршруты автобуса для перевозки воспитанников до/из образовательного учреждения в/из места проведения мероприятий вне образовательного учреждения (физкультурно-оздоровительный комплекс, центр «Фортуна»).

Эти схемы используются водителями автобусов, которые организуют перевозку воспитанников из образовательного учреждения в места проведения иных мероприятий и обратно.

### 3. Маршруты движения организационных групп детей от образовательного учреждения к музею, дворцу спорта и т.д.



## **Пояснение к схеме «Маршруты движения организационных групп детей от образовательного учреждения к музею, Дворцу спорта и т.д.»**

На схеме указаны безопасные маршруты движения безопасного воспитанников в сопровождении педагогов от образовательного учреждения к парку «Бегемот», парку «Ретро», музыкальной школе, городскому музею, физкультурно-оздоровительному комплексу, ЦК «Нефтяник», центру «Фортуна».

Эти схемы используются педагогическим составом учреждения при организации движения групп воспитанников к местам проведения занятий на территории вне образовательного учреждения. Организованную группу воспитанников сопровождают не менее 2 сотрудников.

Передвижение организованных групп детей осуществляются в светлое время суток, при благоприятных погодных условиях, в колонне не более чем по четыре человека в ряд.

Спереди и сзади колонны с левой стороны должны находиться сопровождающие с красными флажками.

Группы детей разрешается водить в сопровождении взрослых, по тротуарам и пешеходным дорожкам.